

Muligheter på Ilseng.

Utarbeidet av Hans Kroglund 25.11.2021. Revidert 10.12.21

Hensikt:

Opplyse Stange kommune, politikere, utbyggere og Ilsengs befolkning om nye boligområder, tjenester, Ilsengstiene og industri/næringsliv.



NRK sitt sommertog forbi Ilseng stasjon 13.07.2017. Foto Hans Kroglund



Små og store trives ute i naturen. Her langs Ilsengstiene på Bjørby. Her 1 av 3 dammer samt Telemarksku i bakgrunnen. Foto: Hans Kroglund.

Innhold

Innledning	4
Skolestruktur, nedleggelse, alle kommuners utfordring.	4
Stange satser først og fremst på Intercity aksene Tangen, Stange og Ottestad.	4
Brosjyre om Ilseng.	4
Hvor får samfunnet mest for pengene?	4
Ilseng i et langt perspektiv.	4
Nei til søppelplass på Ilseng i 1985.	4
Ilsengstiene. Norges beste Turrute 2019	5
Bredablikk skole midt i kulturlandskapet nr 24 på kartet.	5
FAU Bredablikk skole.	5
Ilseng II nr 21 på kartet side 6	5
Annet næringsliv se nr 40-.....	5
Ilseng Fengsel. Håp om utvidelse nr 44.....	5
Oversiktskart over muligheter på Ilseng	6
Nr 1- boligområder, 10- muligheter, 20- tjenester, 30- Ilsengstiene, 40- Industri.....	6
Nr 1-9 boligområder	6
1 Lageråa	6
2 Bak gamle S-laget Gamlevegen 4	7
3 Larsveen.....	7
4. Grønvolden	8
5 Fortetting i eksisterende boligområder.	8
5A Skøyenvegen 42A og B, ca 16 boenheter.....	8
5B Skøyenvegen, ved jernbaneovergang Bjørnstad.....	8
5C Andrå tomta, regulert til boligformål.....	9
5D Hammerhuset	9
5E Gamle Shell bensinstasjonen.....	9
6 Hamar Kommune arealplan 2019-2030, område AB4-H710	9
Utdrag av Stange kommune arealplan 2019-2031.....	10
10- Andre forbedringer som kan realiseres	10
11 Parkeringsplass ved Horne bru.....	10
12. Grøntområde kan bli hundepark.....	10
13 Plass utvides for fremtidig Parkering for tog til Hamar	10
14 Gangvei under jernbanen.....	10
20- Tjenester til innbyggere (er på plass).....	10
21 Ilseng II med klubbhus, Idrettspark.....	10
22 Ilseng Samfunnshus.....	10
23 COOP Marked	11

24 Breidablikk skole.....	11
25 Læringsverkstedet Barnehage.....	11
26 Stiftelsen Grobunn, Frenning Vestre.....	11
27 Jønsberg VGS. Tidligere landbrukskole.....	11
28 Aruna kurssted Innerlife og Achilles Bakeri Bjørk Gård.....	11
29 Bakeri Hørsand	11
30- Ilsengstiene (er på plass).....	11
31 Gapahuk Bjørby	11
32 Gapahuk Snippen.....	11
33 Gapahuk Ilseng Gard	11
34 Farmenkoia, åpen skogskoie med stor gapahuk i tillegg.....	12
35 Speiderplassen, 2 gapahuker.....	12
36 Hornebakken, Ake og små hoppbakker 4 til 6 m	12
37 Starene Feltstasjon. Ringmerkingsstasjon, trekkfugleområde.....	12
40- Industri og bedrifter (er på plass).....	12
41 Anebyhus	12
42 Scanpole	12
43 Hansmark.....	12
44 Ilseng Fengsel	13
45 Ilseng Maskin	13
Hva med Ilsengs infrastruktur?	13
Strøm, vann, avløp og fiber er godt dimensjonert.	13
Hva mangler Ilseng av Infrastruktur?	13
Ilsengvegen. Sykkel og gangveg til Hanumkrysset, ca 3 km	13
Jønsbergvegen fra Horne bru til krysset Gollersrudkroken.....	13
Tunell under jernbanen Skaunvegen til gangveg mellom Anebyhus og Scanpole.....	13
Ilseng har stort potensiale.....	13
Mulig å dyrke sin egen mat.	13
Ilseng et «5 minuttsted».....	13
Mer info om Ilseng.....	14

Innledning

Vi på Ilseng kjenner Ilsengs muligheter, men vi er usikre på om at alle andre vet det om Ilseng. Det snakkes mye om utvidelse av fengselet. Den er viktig om den kommer, men er ikke avgjørende. Med jernbanestopp på Rørosbanen, 6 min med tog til Hamar, har Ilseng store muligheter.

Skolestruktur, nedleggelse, alle kommuners utfordring.

Vi leser om dette i Ringsaker, Hamar og slik er det også i Stange kommune. Barneskole på Breidablikk er viktig. I 2021 går det ca 100 elever der og skolen er stadig truet med nedleggelse. Det er viktig at det blir en avklaring om at skolen skal bestå. Da blir det forutsigbart med utbygging og nye barnefamilier kan bosette seg her og være trygge på at her er det barnehage og barneskole.

Stange satser først og fremst på Intercity aksene Tangen, Stange og Ottestad.

Arealplanen for Stange kommune for 2019 til 2031 er godt grunnlag med mye bra for Ilseng. Hamar kommune har også i sin langtidsplan inne et boligområde AB4 med hele 116 da helt inntil Ilsengs grenser. Stange kommune har vedtatt å satse først og fremst på intercity aksene, men sier samtidig at de skal utvikle grendene! Ilseng hadde håpet på litt mer drahjelp fra Stange kommune enn vi har fått. Ilseng kan være en avlastning for Ottestad mot Hamar.

Brosjyre om Ilseng.

I 2018 bevilget Stange kommune kr 30.000 til markedsføring av hver av grendene. På Ilseng lagde vi en A4 brosjyre på 24 sider sammen med Hamar Media i 2019 som forteller mye om Ilseng. Men det ble ikke plass til muligheten for nye boligområder der. Men det belyses her etter hvert.

Les om prosessen her <http://ilseng.net/?nid=161>

Brosjyren kan leses her. <http://ilsengstiene.no/Brosjyre/>

Hvor får samfunnet mest for pengene?

Den store utbyggingen i Stange sentrum og Ottestad gjør at det kommer en del kostnader med ny infrastruktur som da gjerne blir for liten. Vi savner en analyse om hvor samfunnet får mest igjen for investeringene. De boligfeltene på Ilseng som er omtalt senere ligger svært nær infrastruktur som vei, vann, avløp, strøm og fiber, og lokalsamfunnet som skole og idrettslag har ledig kapasitet.

Ilseng i et langt perspektiv

Ilseng er det tredje største tettstedet i Stange med opp mot 1000 innbyggere. Med togstopp på Rørosbanen og 6 min til Hamar. Denne nærheten til Hamar er og blir viktig. Ilseng fikk jernbane i 1862 og det har vært avgjørende for stedets utvikling med handel, industri og jordbruk sammen med de fire elvene.

Nei til søppelplass på Ilseng i 1985

1985 var et annet viktig årstall for utviklingen på Ilseng. HIAS hadde vedtatt at Ilseng skulle få den interkommunale nye søppelplassen. Etter store protester og delvis sivil ulydighet, ble den lagt til Heggvin i Vang. Ilseng hadde blitt ødelagt som tettsted om den hadde blitt etablert her.

Ilsengstiene. Norges beste Turrute 2019

Uten søppelplass i Ilsengmarka, med Starene våtmarksområde, fire elver, Svartelva, Fura, Starelva og Lageråa, kulturlandskap, industrihistorie og 20 velvillige grunneiere, Hamar og Hedemarken Turistforening (HHT) og Ilseng IL, klarte vi å etablere et unikt turstinnett på 30 km med 13 bruer. I konkurranse med fjord og fjell fra hele Norge, så kåret en fagjury Ilsengstiene til Norges beste Turrute. Det har virkelig løftet Ilseng som sted.



Rasteplassen Snippen helt ned til Svartelva sørvest for Løkenkvern bru

Breidablikk skole midt i kulturlandskapet nr 24 på kartet.



Breidablikk ligger midt i kulturlandskapet, og med Ilsengstiene i umiddelbar nærhet med dammer, elver, og kan velge mellom 8 gapahuker. Et unikt uteområde som også mange andre benytter seg av. Høgskolen i Innlandet har hatt tusenvis av studenter i naturfag i dette området, mest på Bjørby Gård, men også på Starene Feltstasjon der det ringmerkes opptil 3.000 fugl i året. Det er registrert 180 forskjellige fuglearter. Om våren

mellomlander det 1000-vis av trekkfugler på Starene, det skuet varer ca en måned.

FAU Breidablikk skole.

Til åpent møte med politikere hadde FAU intervjuet eller fått 26 innflyttere til å skrive om hvorfor de flyttet til Ilseng. Dette heftet fikk politikerne med seg. Gjennomgangstemaet er basistjenester som barnehage, skole, butikk og nærhet til Hamar. Hadde de bosatt seg her uten skole?

Ilseng II nr 21 på kartet side 6

Ilseng har en flott idrettspark med fotballbaner, en 11-bane, 7-bane, ballbinge, ishockeybane, lysløype og i Hornebakken er det en liten hopp og akebakke. Det kjøres opp skiløyper med scooter. Ilseng II er en del av Ilsengstiene sammen med HHT.

Annet næringsliv se nr 40-

Ilseng har barnehage, butikk, samfunnshus med kafe og catering, små og middels store bedrifter og fengsel.

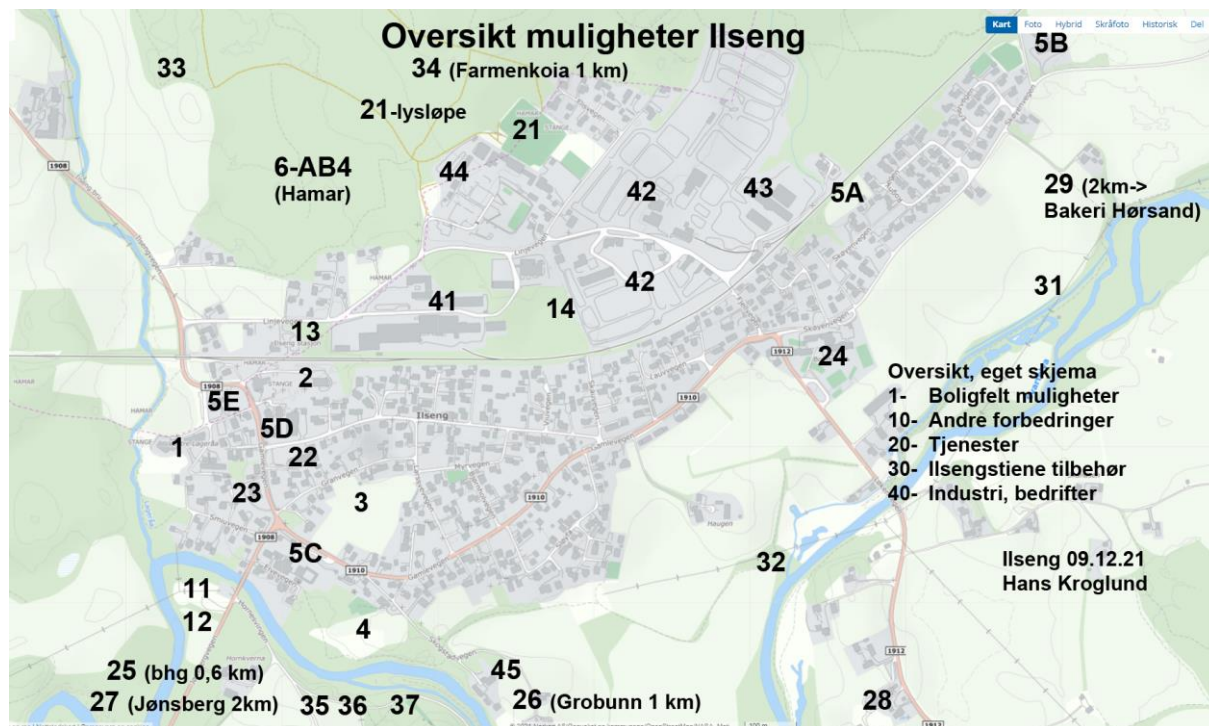
Ilseng Fengsel. Håp om utvidelse nr 44

Ble anlagt under krigen som en Arbeids Treningsleir (AT-leir). Nå et lavrisikofengsel med ca 90 plasser. Hamar og Stange kommune har jobbet iherdig med en utvidelse til ca 200 plasser over lang tid. Alt er klart med grunnervelser, men det er mange om beinet ved statlige

arbeidsplasser. Ilseng ligger godt an sentralt beliggende på Østlandet med 4-felts vei og kun 400 m til togstasjon som er viktig i denne sammenhengen. Det er et stort håp om at dette kan realiseres.

Oversiktskart over muligheter på Ilseng

Nr 1- boligområder, 10- muligheter, 20- tjenester, 30- Ilsengstiene, 40- Industri



Nr 1-9 boligområder

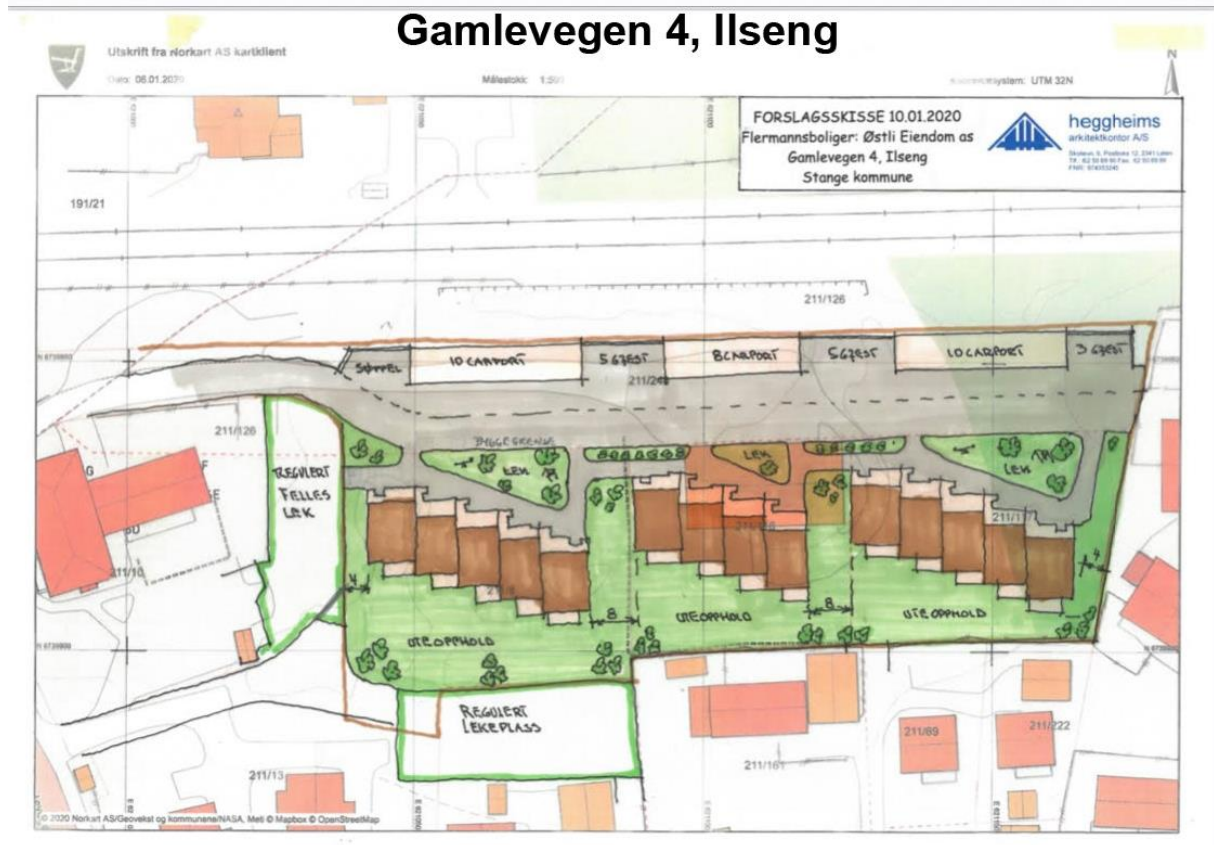
Nr 1,2,3,4 og 5, disse arealene er avsatt til boliger i arealplanen. Disse feltene er veldig sentrumsnære med all infrastruktur i nærheten som vei, vann, strøm og fiber for bredbånd. Nr 1, 3 og 5A er ferdig regulerte.

Hamar har tilsvarende arealplan, der er et skogområde på 116 da satt av til boligformål. Nr 6.

1 Lageråa



Fire lokale firmaer gikk sammen for mange år siden og utviklet boligområde ved det gamle fabrikkområdet like ved Lageråa. Det er nå delvis bygget ut og det gjenstår ca 10 da som er klar til utbygging. Den gamle fabrikken må rives først. Det er også sett på en mulighet å utvide Lageråa med en dam på ca 0,5 da. Dette området kan ikke brukes likevel til boliger grunnet fare for flom.



Dette er et av to forslag Østli har til løsning.

Østli Eiendom er i dialog med Stange kommune og Jernbaneverket for å slå sammen en del Gr.br. til ett. Område blir da på ca 10 da som er tenkt brukt til boliger. Garasjer blir bygget mot jernbanen og skjermer støy. Boligene vil ha terrasser mot syd og vil ytterligere bli skjermet mot jernbanen.

3 Larsveen

Nordbolig Innlandet AS som det nå heter kjøpte dette området, fått det regulert og godkjent for bygging i 2006, men utbygging har latt vente på seg. Det er planlagt bygget ut ca 30 boenheter på det ca 20 da store området, en blanding av eneboliger, tomannsboliger på feltet. Feltet ligger sentralt med gode solforhold.

4. Grønvolden



På området ved siden av den gamle mølla og sagbruket er det en voll som hører Horne Gård til. Området er avsatt til boliger i forrige kommuneplan. En høyspentlinje over området er nå lagt i bakken av Stange Energi AS. Dette er nok en forutsetning for at området skal være attraktivt. Vollen ligger fint til i en liten sørvest helling ned til Svartelva der Ilsengstiene går forbi.

Deler av området er et NLF område. (Natur Landbruk Friluftsliv) så ca 10-15 da av totalt 25 da kan brukes til boliger

5 Fortetting i eksisterende boligområder.

Det er bygget 27 nye boenheter de siste 5 årene på Ilseng. Disse er ikke med her

5A Skøyenvegen 42A og B, ca 16 boenheter

Reguleringsplan for ca 9 mål er godkjent av Stange kommune desember 2021. Kan bygge 15 til 18 boenheter

DETALJREGULERINGSPLAN FOR Skøyenvegen 42

Plan-ID: 336

Stange kommune

TEGNFORKLARING

PBL § 12-5 AREALFORMÅL

- Debyggetse og anlegg
 - B Boligbyggetse
 - BKS Boligbyggetse - konsentrert småhusebyggetse
 - f.BLK Lekeplass (felles)
 - BE Energianlegg, Trafø
 - BRE Renovasjon
- Samferdselssanlegg og teknisk infrastruktur
 - o.SKV Kjøreveg (offentlig)
 - f.SKV Kjøreveg (felles)
 - f.SGS Gang- og sykkelveg (felles)

Områder med boenyttsone i reguleringsplan (pbl. § 12-6, jf. § 11-8)

- H140 Sikringsone - friakt
- H220 Skøysonne - Gul sone iht. T-1442

STREKSYMBOLER MV.

- Planens begrenseting
- Formålgrenseting
- Byggetgrenseting
- Friaktlinjeting
- Regulert støykjetting

Kartopplysninger:

Kilde for basiskart: Infoland 03.10.2018
 Dato for uttrekk av basiskart: 03.10.2018
 Koordinatsystem: EUREFER 4 UTM SONE 32
 Høydegrunnlag: NN2000
 Ekvivalens: 1 m
 Målestøkk i A3-format: 1:1000

07.01.2021
 Dato: ~~08.04.2021~~

REVISJONER:

DATO:	SIGN:	DATO:	SIGN:
28.04.2021	BEB		

SAKSBEHANDLING IFLG. PLAN- OG BYGNINGSLOVEN	SAKSNR	DATO	SIGN.
Kunngjøring av oppstart av planarbeidet	19/626	12.12.2019	BB
1. gangs behandling i det faste utvalget for plansaker	19/626	19.01.2021	BB
Offentlig ettersyn fra 20.01.21 til 12.03.21			
2. gangs behandling i det faste utvalget for plansaker			

Kommunestyrets vedtak:

Forslagstiller: DESIGNBYGG	Planen er utarbeidet av: ARR Arkitektkontor Tlf. 623 59 091 / 930 88 975 E-post: post@arrark.no	Prosjekt nr.: 18017 SAKSBEH.: Bjørn Bredvold TEGN.: BEB	
---	---	--	--

5B Skøyenvegen, ved jernbaneovergang Bjørnstad

I kommunen arealplan kan det bygges boliger der det nå er en gammel millitærgarsje

5C Andrå tomta, regulert til boligformål

Kommunen har satt av det nåværende industriområdet i Gamlevegen 39 til fremtidig boligområde.
Ca 6 da

5D Hammerhuset



Denne tomta bør utnyttes bedre. Det er satt opp et stillas som er bygget for veldig mange år siden, Det er farlig og må fjernes. Stange kommune har vært å sett på dette. Alle er enige om at dette er farlig, men ingenting skjer.

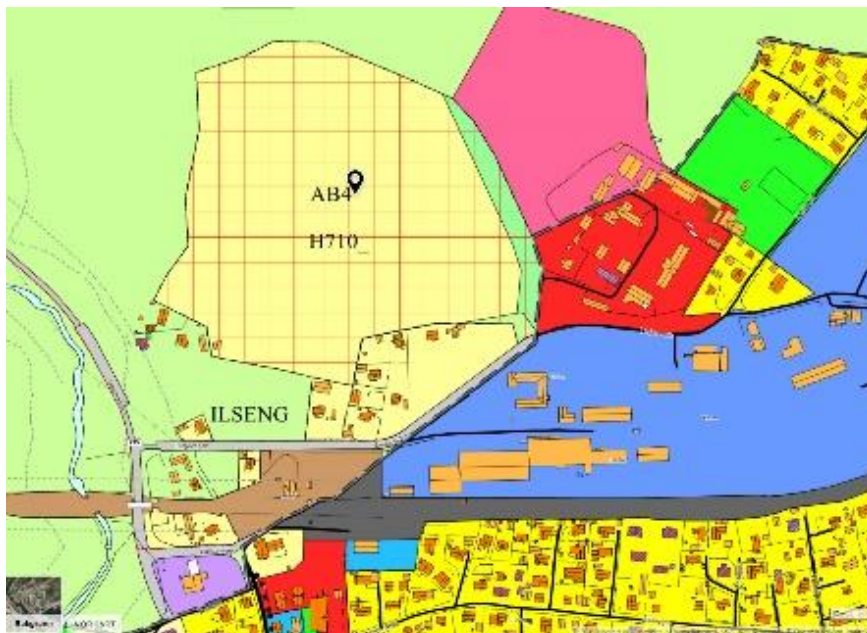
5E Gamle Shell bensinstasjonen

Her er det nå to verksteder og en grønn plen og noen gamle bensinpumper.

I tillegg er det noen områder som ikke er med her som kan gi noen boenheter til.

6 Hamar Kommune arealplan 2019-2030, område AB4-H710

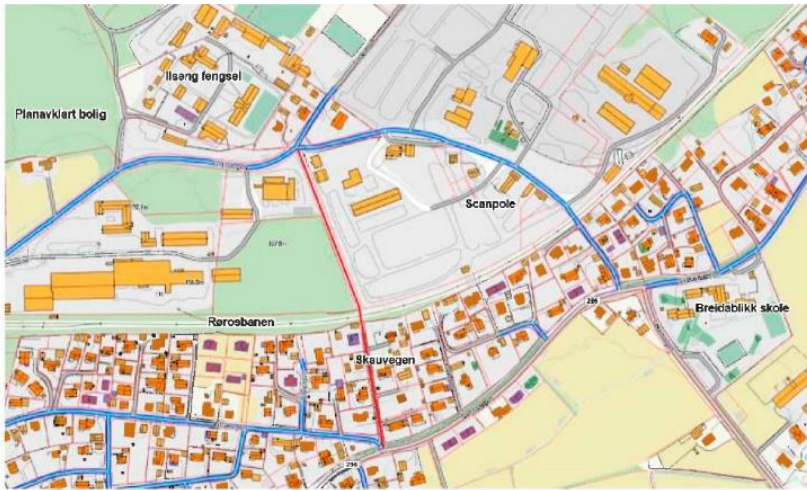
I skogen nord for Linjevegen i Hamar kommune er det tegnet inn et 116 daa skogområde til boligformål. Hamar kommune opplyser at det må detaljreguleres. Skoleveien til Breidablikk



barneskole må avklares. Sannsynligvis en undergang under jernbanen. (Se utdrag av Stange sin arealplan). Området ligger på en liten høyde og vil få fine solforhold mot sør-vest og vil ligge i ytterområdet til Ilsengmarka rett i turområdet til Norges beste turrute. Antall boenheter vil kunne være alt fra 100 til 400 etter utnyttingsgraden.

Utdrag av Stange kommune arealplan 2019-2031

Stange kommune er ferdige med arealplanen frem til 2031. Forum IIseng og andre



Utsnitt viser kart over IIseng. Blå strek er kommunale veger, rød strek viser linje for fremtidig gangveg Rørosbanen.

lag/foreninger har kommet med mange innspill til kommunen de siste årene som berører IIsengs utvikling. Det ser ut til at mye av dette har kommet med i arealplanene.

Den sier noe om Hammerhuset 5D, Andrå-tomta 5C, Hornekverna, jordet mot Svartelva ved

Jønsbergvegen 12, det går fra industri til å bli grøntstruktur, sykkel og gangvei til barnehagen fra Horne bru, militærgarasjen 5Bomreguleres til boliger, sykkel og gangvei under Rørosbanen ved Skauvegen til Idrettsparken. Da kan overgangen over Scanpole 42 stenges for gående.

10- Andre forbedringer som kan realiseres

11 Parkeringsplass ved Horne bru

Særlig på våren kan det være 40 biler parkert etter Hornesvingen mot Horne. De benytter seg av IIsengstiene. Utfordringen er at da foregår våronna og store traktorer har vanskelig for å komme frem. Noen tiltak bør komme på plass.

12. Grøntområde kan bli hundepark

Nærmeste arealet til P-plassen er avsatt til grøntområde, det vil vel si fritidsaktiviteter. Svartelva kan oversvømme området ved store sjeldne flommer. Derfor passer dette område f.eks til en inngjerdet luftgård for hunder.

13 Plass utvides for fremtidig Parkering for tog til Hamar

Når det blir knapphet på parkeringsplasser i Hamar, KAN IIseng stasjon brukes som oppsamlingsplass for omkringliggende bygder. Dagens parkering utvides betraktelig. Etter 6 min så er du på Hamar.

14 Gangvei under jernbanen

Bør bygges uansett om fengsel utvides eller om boligfelt på Hamarsiden kommer. De fleste bor på sørsiden av jernbanen og slipper da å bruke overgangen ved Scanpole 42.

20- Tjenester til innbyggere (er på plass)

21 IIseng II med klubbhus, Idrettspark

7- og 11-fotball, ballbinge, Ishockeybane, lysløype 0,4, 1 og 2,2 km. IIseng II sammen med HHT en ake- og hoppbakke nr 36. Vi har et flott klubbhus med plass til ca 100 stk, garasje for Ismaskin og scooter samt kiosk.

22 IIseng Samfunnshus

Bygget på 70-tallet med mange store rom. Storsalen kan ta ca 150 gjester til bords. I tillegg er det rom til kafe, møterom i kjelleren. Kjøkkenet er bygget om i 2017, skreddersydd for Catering med to kjølerom, et for råvarer og et for ferdigmat. Det er nå i 2021 Mjøs Catering som er driver på huset.

23 COOP Marked

Butikken er viktig for Ilseng og lokalbefolkningen ønsker og håper at den kan utvikles.

24 Breidablikk skole



Breidablikk barneskole ligger midt i kulturlandskapet med flotte uteområder og nærhet til Ilsengsstiene med gapahuker og rasteplasser. Elevtallet har variert noe, nå i 2021 er det ca 100 elever. 80% av elevene kan gå eller sykle til skolen. Ved nedleggelse må SFO foreldre kjøre 600 mil ekstra i året mot Romedal (200 dager 4 ganger frem og tilbake a 8 km) da de fleste jobbene ligger mot Hamar. Bildet. Breidablikk 4.klasse ute på Bjørby og spiller et spill.

25 Læringsverkstedet Barnehage

Læringsverkstedet ligger langs Jønsbergvegen ca 600m fra Horne bru. På denne tomten var det tidligere Bjørklund skole og senere Bjørklund barnepark. Nå er det en privat bhg Læringsverkstedet med inntil 60-70 barn. De bruker Ilsengstiene ved Speiderplassen og ned til Starene Feltstasjon. Der kan de avtale å se på og oppleve fuglemerking.

26 Stiftelsen Grobunn, Frenning Vestre

På gården har de et unikt opplæring-, bo- og sosialtreningstilbud for ungdommer med spesielle behov. Her er det kafedrift og gårdsbutikk med økologiske varer

27 Jønsberg VGS. Tidligere landbruksskole

Jønsberg er en svært gammel landbruksskole, nytt navn som VGS. Dette er en allsidig VGS skole med mange forskjellige retninger

28 Aruna kurssted Innerlife og Achilles Bakeri Bjørk Gård

Den tidligere hestegården Bjørk er bygget om til et kurssted med mange overnattings rom. De tilbyr kursopphold og utdanning og er et møtested for personlig indre vekst og gledesytt spirituell livsutfoldelse.



29 Bakeri Hørsand

Bakeriet holder åpnet hver fredag for utsalg av gjærbakst. De holder til i et gammelt men nyrestaurert stabbur.

30- Ilsengstiene (er på plass)

Vi må ta med noen av plassene Breidablikk og andre skoler har tilgang på.

31 Gapahuk Bjørby

Fra Løkenkvern bru går stien østover langs en 600m kanal eller kvennveit som forsynte mølla med kraft. Kanalen ble restaurert på 1990 tallet med 3 dammer. Gapahuk og sitteplasser til mange 10 talls personer. Brukes av Høgskolen INN i naturfag.



Bildet. 2019. Åpning av lauvtrepark med 16 treslag

32 Gapahuk Snippen

Snippen ligger på nordvestsiden av Svartelva fra Løkenkvern bru mot Skogstad. Plassen ligger svært idyllisk til helt ned til Svartelva.


33 Gapahuk Ilseng Gard

Ligger sydvendt på en liten høyde med utsikt til Jønsberg i sør.

34 Farmenkoia, åpen skogskoie med stor gapahuk i tillegg.

Farmenkoia var fra gammelt av en hvilebrakke for hest og hestekarere når tømmer ble tatt ut fra skogen. Hele koia er ny, men med samme mål som den gamle. Stor uteplass med gapahuk for folk og en for ved. Vang O-lag har orienteringskart for Ilsengmarka. Fint å klukke bær i skogen om høsten

35 Speiderplassen, 2 gapahuker



Sørover fra Horne bru langs Ilsengsstiene ligger Holtet. Med utsikt til Hornelåven og Romedal kirke, er dette en av plassene med et vidt utsyn mot sør. Der ligger det to gapahuker og en bål plass. 50 m lenger inn i den lille skogen ligger Hornebakken.

Bildet. Kortnebbgås

36 Hornebakken, Ake og små hoppbakker 4 til 6 m

Den gamle hoppbakken er revet og bare det gamle unnarennet brukes til akebakke med to små hopp for langrennski der du kan hoppe 4-6 m. Bakken ligger nordvendt så det er godt håp om at snøen ligger lenge der.

37 Starene Feltstasjon. Ringmerkingsstasjon, trekkfugleområde



Hele Starene har vært et stort våtmarksområde, men allerede på 1850 tallet ble område drenert for å bedre forhold for jordbruk. På våren er det også en flomdam på jordet der 1000 vis av trekkfugler raster og hviler. Nå ringmerkes inntil 3000 fugler i året og det er registrert ca 180 arter. Våtmarksgruppa kan ha 30 grupper der på våren som skoler, lag og foreninger

Bildet: Trond Vidar Vedum, NOF. Fuglens dag på Starene

40- Industri og bedrifter (er på plass)

Ilseng er en gammel industri plass fordi jernbanen kom i 1862 mellom Hamar og Elverum som kunne frakte varer inn og ut

41 Anebyhus

Anebyhus er en ferdighusleverandør. I tillegg ligger Innlandet elementfabrikk der som leverer seksjoner

42 Scanpole

Hedmark Treimpregnering skiftet eier og navn til Scanpole med finske eiere. Det er kreosotimpregnering av stolper som foregår her.

43 Hansmark

Hansmark har 5 avdelinger i Norge og driver i dag med salg av forskalinger, forbruksmateriell og utleie av forskalingsystemer

44 IIseng Fengsel

IIseng Fengsel ble etablert i 1935 som en Arbeids Treningsleir såkalt AT leir. Senere IIseng Fengsel og nå Hedmark Fengsel, IIseng avdeling. 86 soningsplasser og ca 50 arbeidsplasser.

45 IIseng Maskin

IIseng Maskin er en moderne utgave av den gamle smeden. De ordner det meste..
Bildet: Alt blir bra igjen. Et kunstverk langs IIsengstiene.
Laget av Stein Dybvad IIseng Maksin.



Hva med IIsengs infrastruktur?

Strøm, vann, avløp og fiber er godt dimensjonert. Det var vært en oppgradering på mange fronter de siste årene. Stange Energi har oppgradert trafostasjonen ved Horne bru. Mye vann og avløpsrør er byttet ut. Fortau langs Gamlevegen er på plass, og frem til og med til det øverste Skøyenfeltet ved jernbaneovergangen ved Bjørnstad.

Hva mangler IIseng av Infrastruktur?

Det er noen sykkel og gangveger som mangler og en del fartsgrenser som burde justeres.

IIsengvegen. Sykkel og gangveg til Hanumkrysset, ca 3 km

Dette er vegen til Hamar og trenger en sykkel og gangveg. Vi forstår det slik at dette ligger inne i budsjett for 2023

Jønsbergvegen fra Horne bru til krysset Gollersrudkroken

Barnehagen Læringsverkstedet ligger i en uoversiktlig sving ca 600m vest for Horne bru. Dette er ikke holdbart

Tunell under jernbanen Skaunvegen til gangveg mellom Anebyhus og Scanpole.

Nå brukes jernbaneovergangen som er sikret med lys og bom over Scanpole området. Det er en ikke optimal løsning. Hvis det skal bli en utbygging av område på 116 da må denne tunnelen bygges. Se kommunens arealplan

IIseng har stort potensiale.

Hamar er det området som vokser mest her i Innlandet. Hamar har liten plass nær sentrum. AB4 skogområdet på 116 da er et flott sørvestvent område uten konflikt med jordbruk. Det kan ta noe tid å bygge ut et så stort område, desto mer viktig å beholde Breidablikk. Det er stort press på dyrket mark og med skogområdet AB4 området er det ingen konflikt.

Mulig å dyrke sin egen mat.

Flere av de nye boligfeltene ligger inntil små jorder der vi i fremtiden kan tenke at de nye beboerne kan dyrke sin egen mat. Dette kommer sannsynligvis til å bli mer aktuelt fremover. Hvem andre har slike muligheter?

IIseng et «5 minuttsted»

Vi antar at Ingeberg i Hamar kan sammenlignes med IIseng: Det området skal utvikles som et «10 minuttsted». Kanskje vi kan driste oss til å si «5 minuttsted» her på IIseng? Det gjelder for barnehage, skole, samfunnshus, idrettspark og turstier. Til Hamar, Stange, Løten, Romedal og Ottestad så blir det nok «10 minutt» avstand.

Mer info om Ilseng.

www.ilseng.net

www.ilsengstiene.no

Ekstra trekning på NRK TV. Norsk Tipping ved Fabelaktiv laget video om Ilsengstiene i 2020

<http://www.ilsengstiene.no/?nid=471>

Facebook

<https://www.facebook.com/ilsengstiene>

<https://www.facebook.com/ilsengpluss>

Nabolaget Ilseng

<https://www.facebook.com/groups/521635408171144>

Brosjyre om Ilseng fra 2019

Brosjyren kan leses her. <http://ilsengstiene.no/Brosjyre/>

Med disse mulighetene regner vi med at Breidablikk skole vil utvikles videre.



Typisk 17.mai på Breidablikk skole på Ilseng. Toget går fra Ilseng Samfunnshus og til skolen, en strekning på 1,2 km. Med ca 100 elever, foresatte, besteforeldre og Ilsengs befolkning. Foresatte på 5 trinn har det travelt med å tilrettelegge for alle som skal ha bevertning